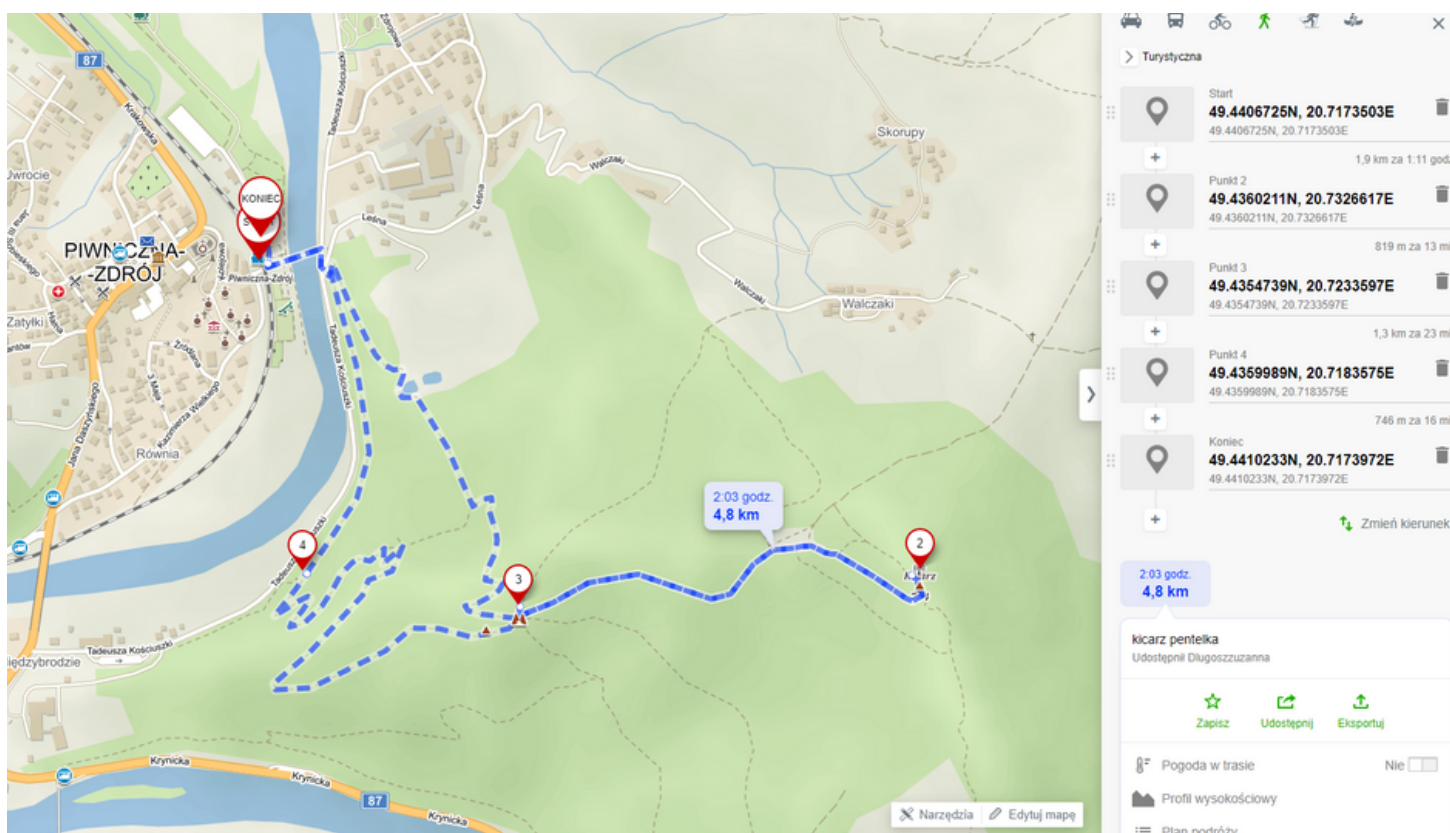




Szlif na Kiczarz

Ilość km: 4,8km

Czas: ok. 3h





Szlif na Kiczarz


Szczegółowa trasa

START: RYNEK PIWNICZNA-ZDRÓJ

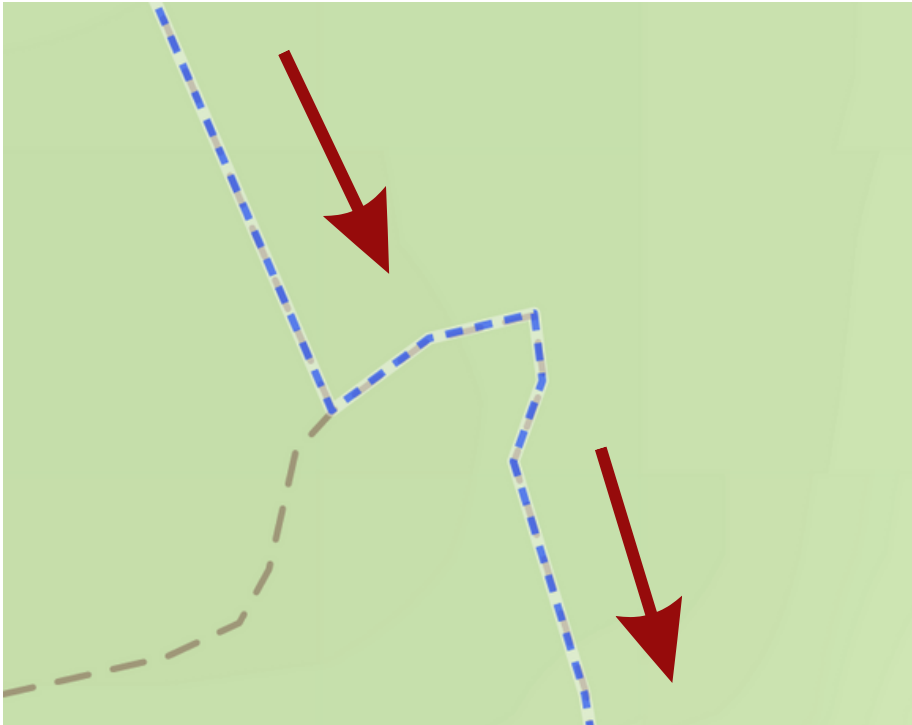
-> kierunek: prawo
ul.Kolejowa

-> PUNKT 1 Kładka nad popradem
kierunek: prawo

-> PUNKT 2 szlak czerwony



-> ok. 500 metrów PUNKT 3 rozwidlenie
kierunek: lewo



->PUNKT 4 Przetęcz Siodło



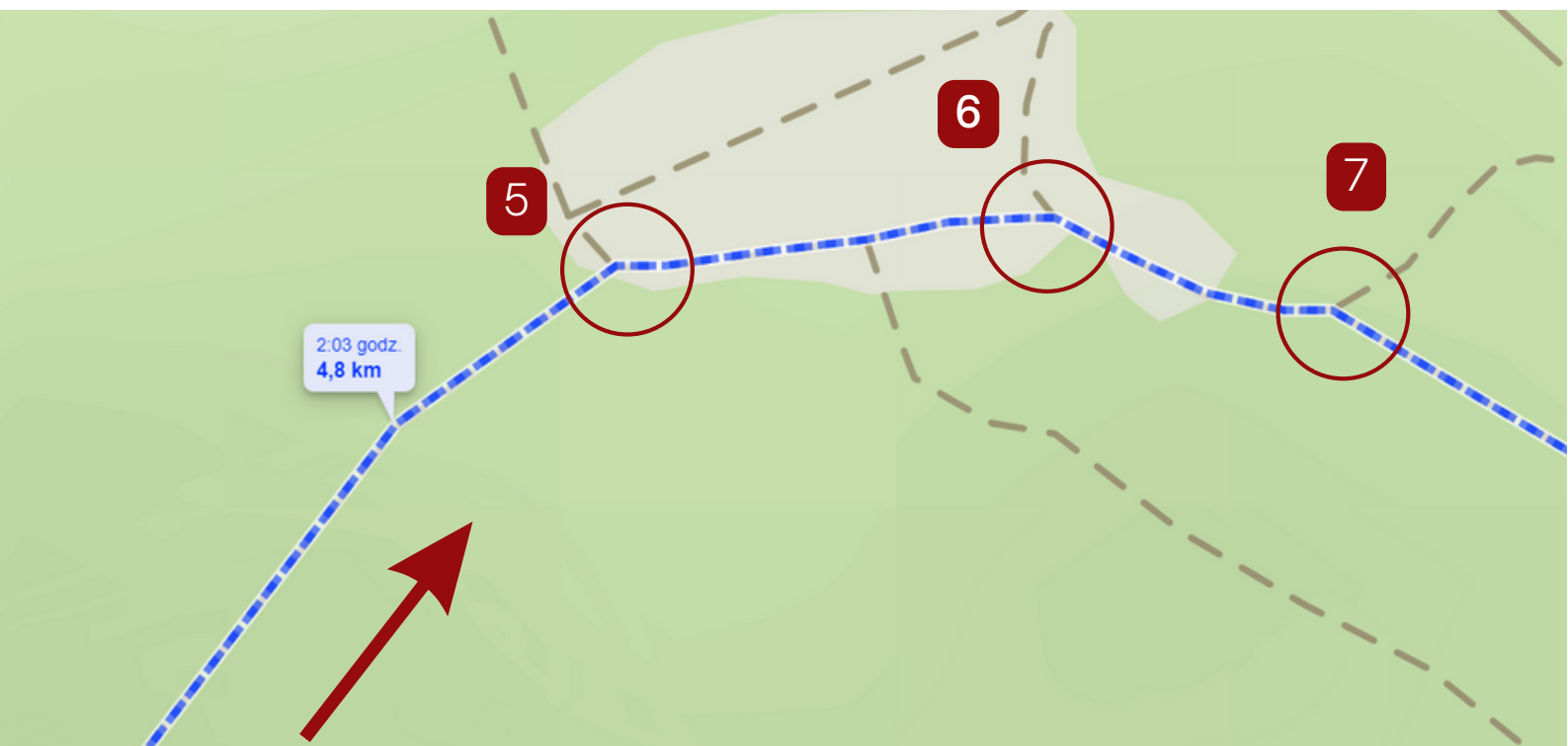
-> szlak niebieski
kierunek : prosto

->kierunek : prosto

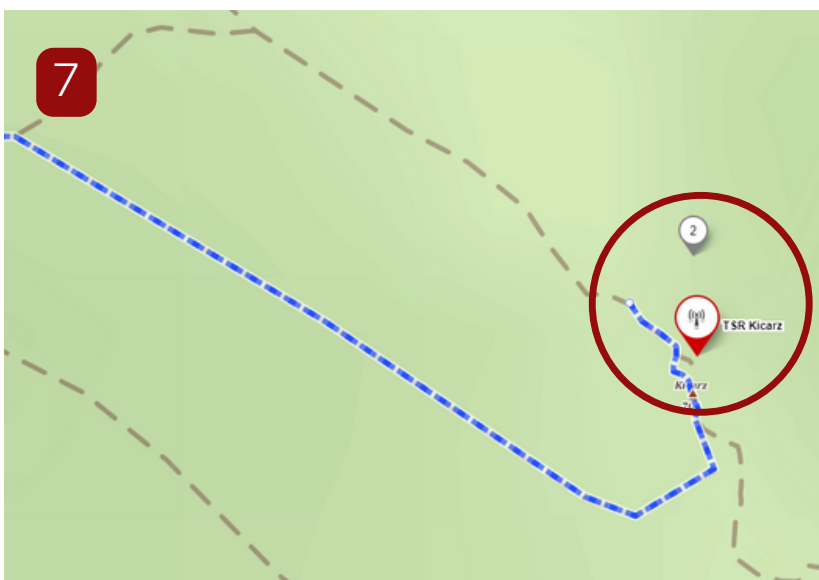
-> PUNKT 5 rozwidlenie
kierunek: prawo

-> PUNKT 6 rozwidlenie
kierunek: prawo

-> PUNKT 7 rozwidlenie
kierunek: prawo

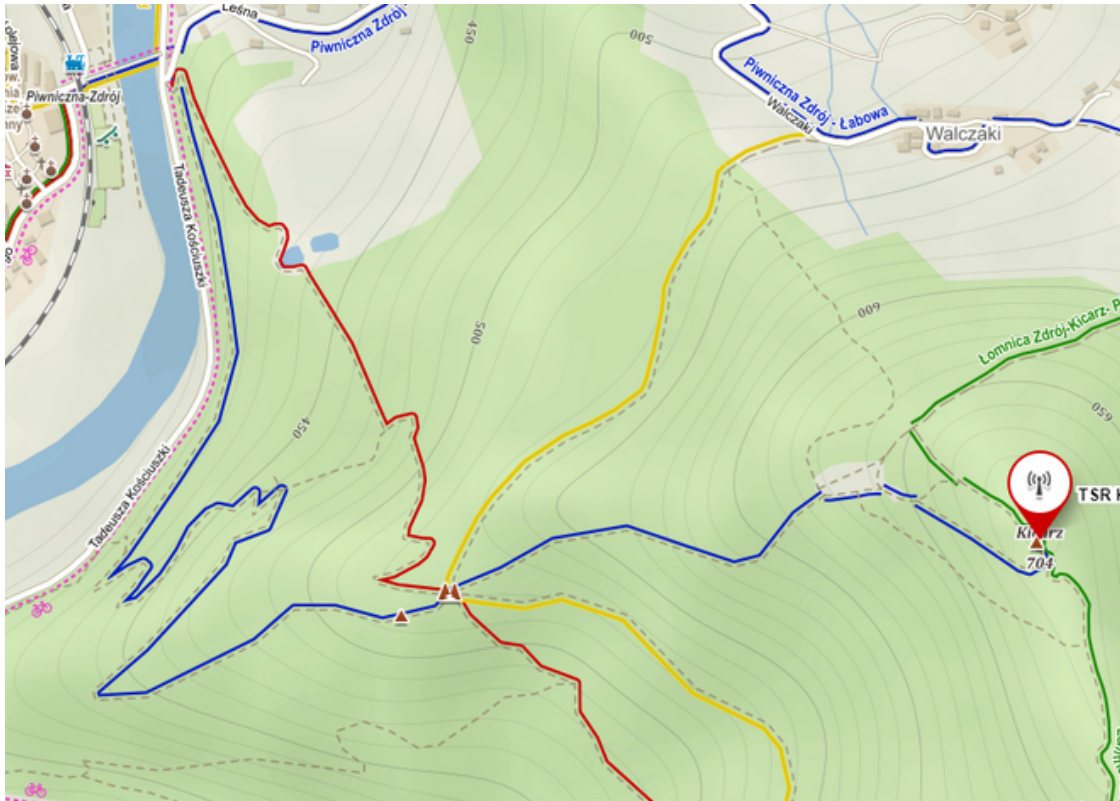


-> PUNKT 8 KICARZ



KICARZ nadajnik

-> powrót szlakiem niebieskim



-> PUNKT 8 rozwidlenie
kierunek: lewo

-> PUNKT 9 rozwidlenie
kierunek: lewo

-> PUNKT 10 rozwidlenie
kierunek: lewo

-> PUNKT 11 przetęcz Siodło
kierunek: prosto; szlak niebieski

-> PUNKT 12 skrzyżowanie
1 zejście (w lewo)

-> PUNKT 13 rozwidlenie
kierunek: lewo

-> zejście do ulicy Kościuszki

-> kładka nad Popradem

-> Kolejowa

META

